



Motormännen

## Vägsträckor med lågt skydd

Vägsträckor som används i kampanjen för säkrare vägar. Betygsättningen enligt EuroRAP uttrycks med 1-4 stjärnor, där 1 och 2 stjärnor inte ger tillräckligt skydd vid en trafikolycka.

Utplaceringen av milstolparna sker på de sträckor som har markerats (med mörkblå ringar). Placera milstolparna på de sträckor som är 1- eller 2-stjärniga, som därmed inte ger tillräckligt skydd vid en trafikolycka.

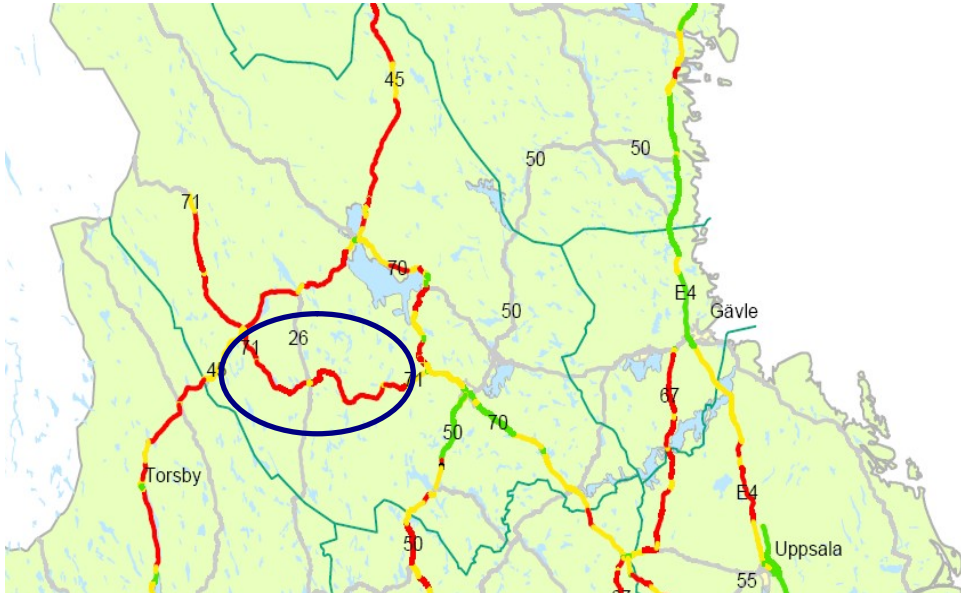
**Luleå**  
E 10



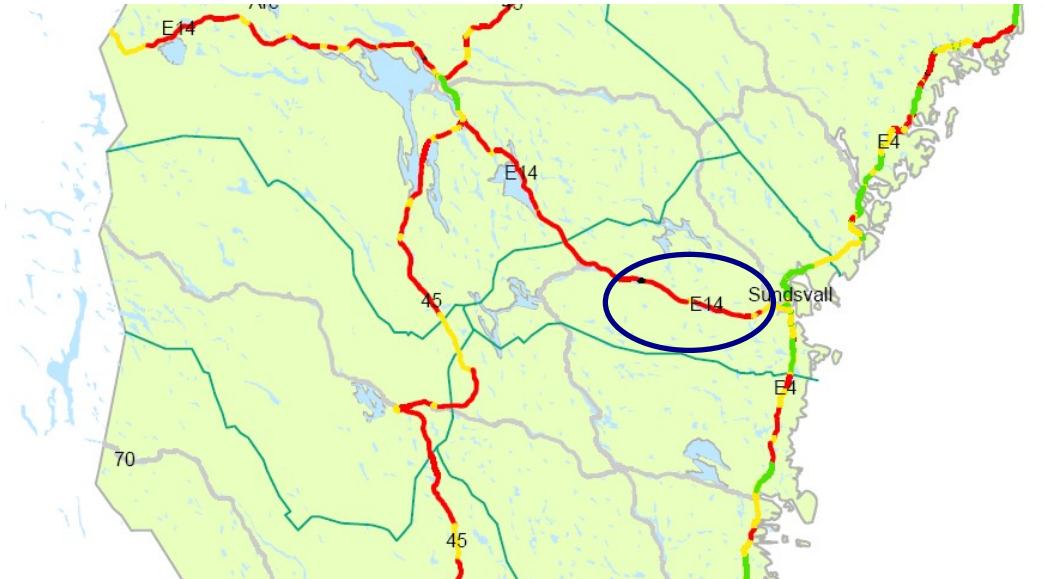


Motormännen

## Dalarna Rv 71



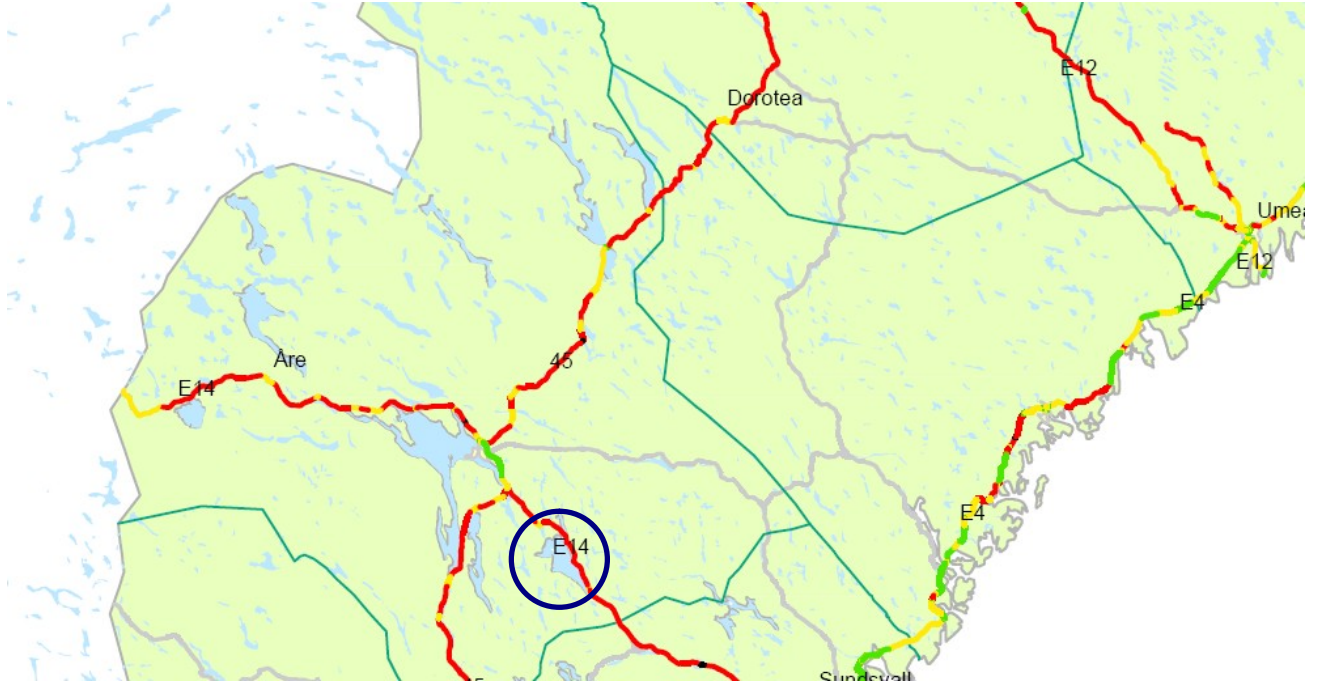
## Västernorrland – Sundsvall E 14





Motormännens

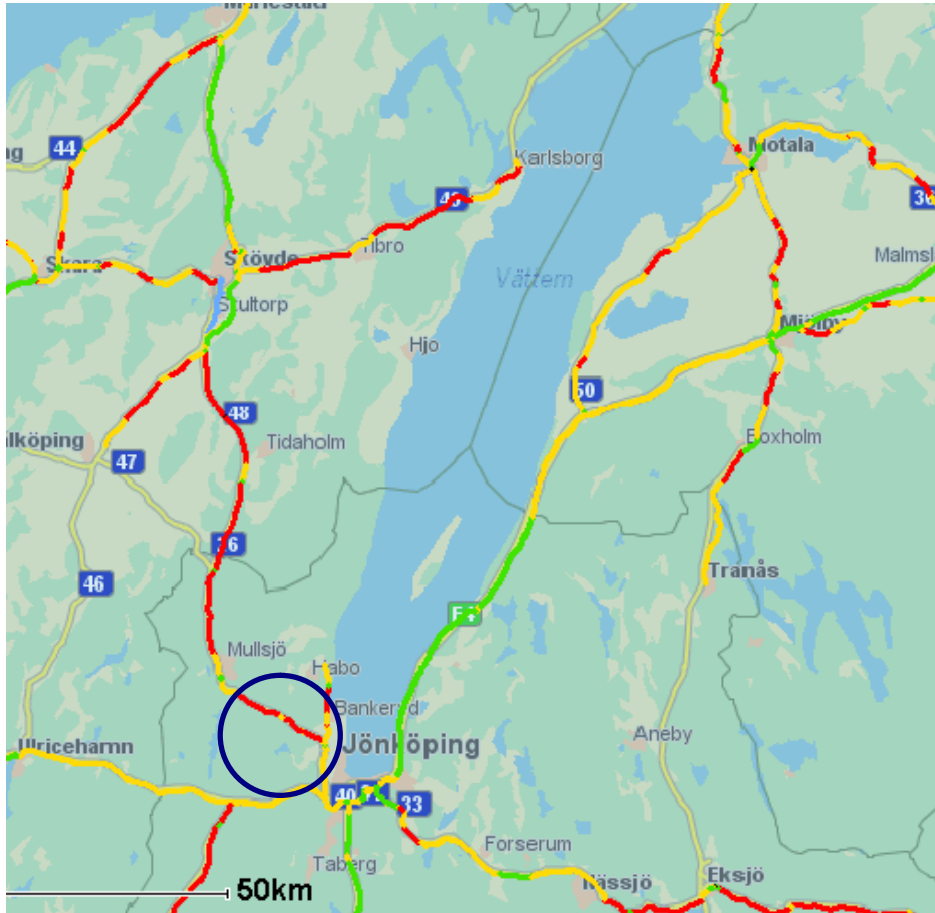
**Jämtland**  
E 14 - Pilgrimstad





Motormännens

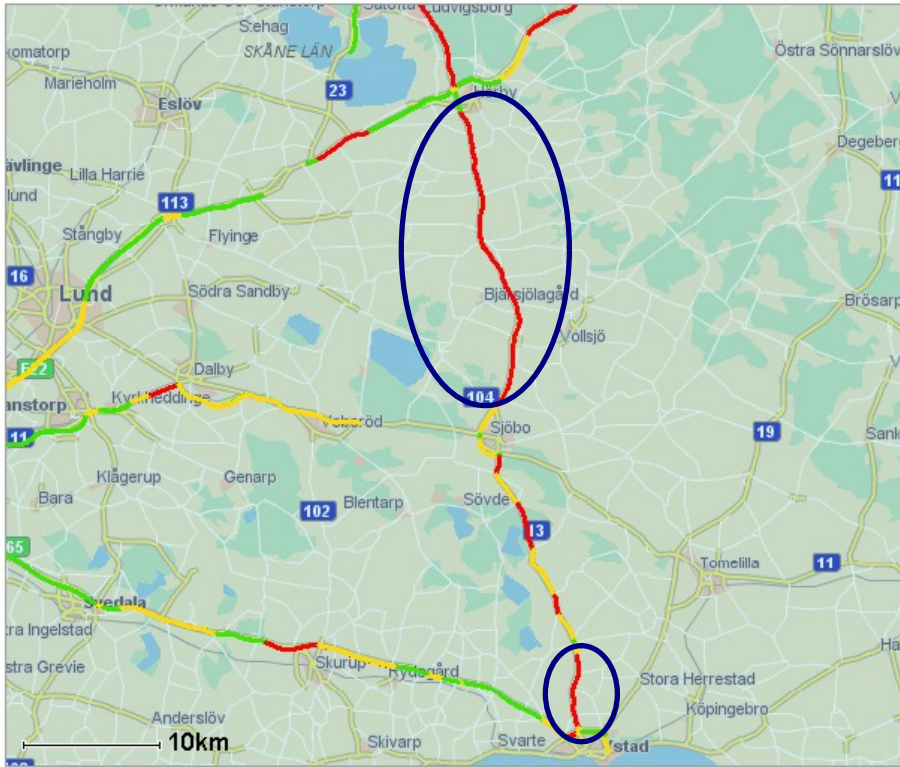
## Jönköping Rv 26





Motormännen

## Skåne – sydöst Rv 13

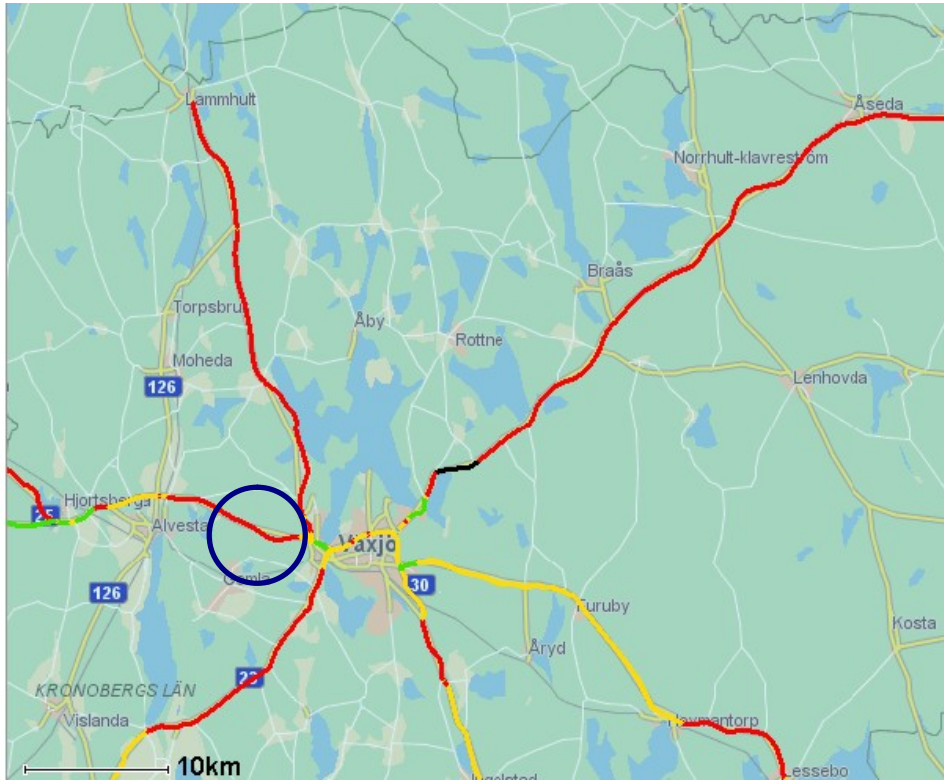




Motormännen

## Kronoberg – Växjö

Rv 25

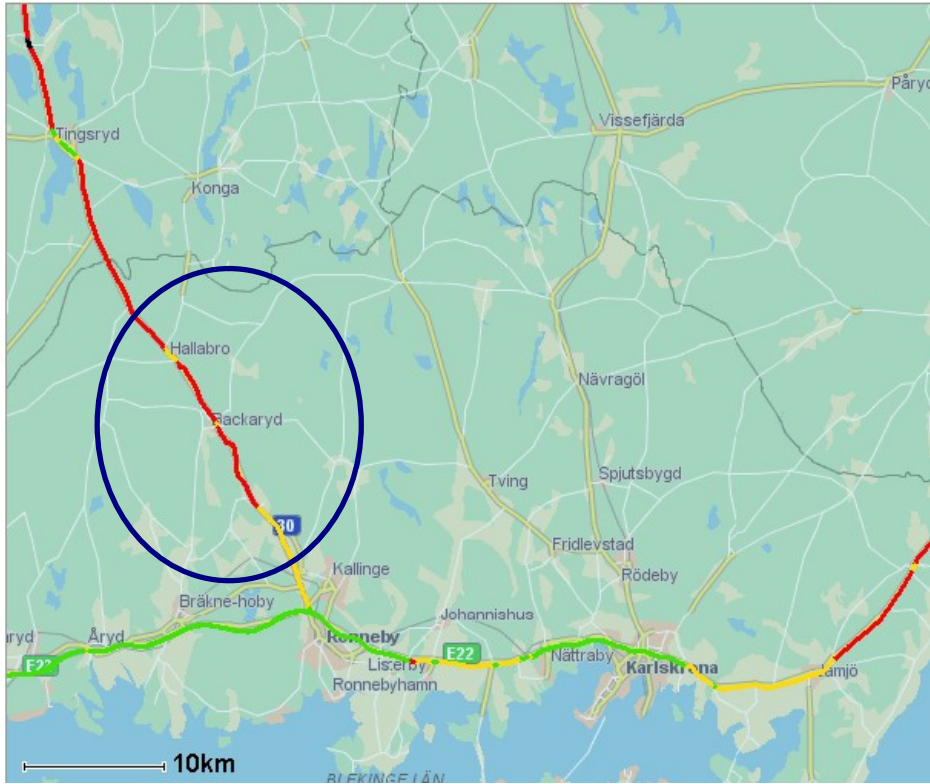




Motormännen

## Blekinge

Rv 27

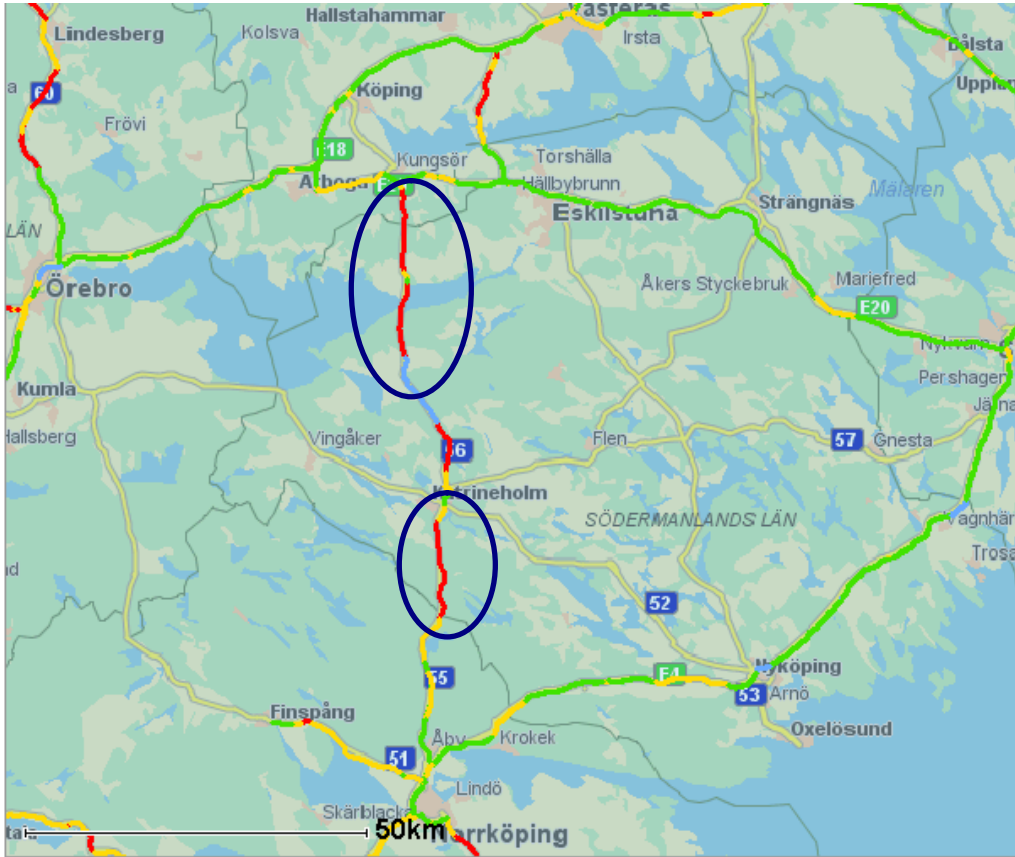




Motormännen

## Södermanland – Eskilstuna & Katrineholm

Rv 56



© 2011 Motormännen. / Foto: P & D. Riksvägar. Sveriges Geografiska Institutet. / 20110111 11 55



Motormännen

## Värmland – Kristinehamn

Rv 26

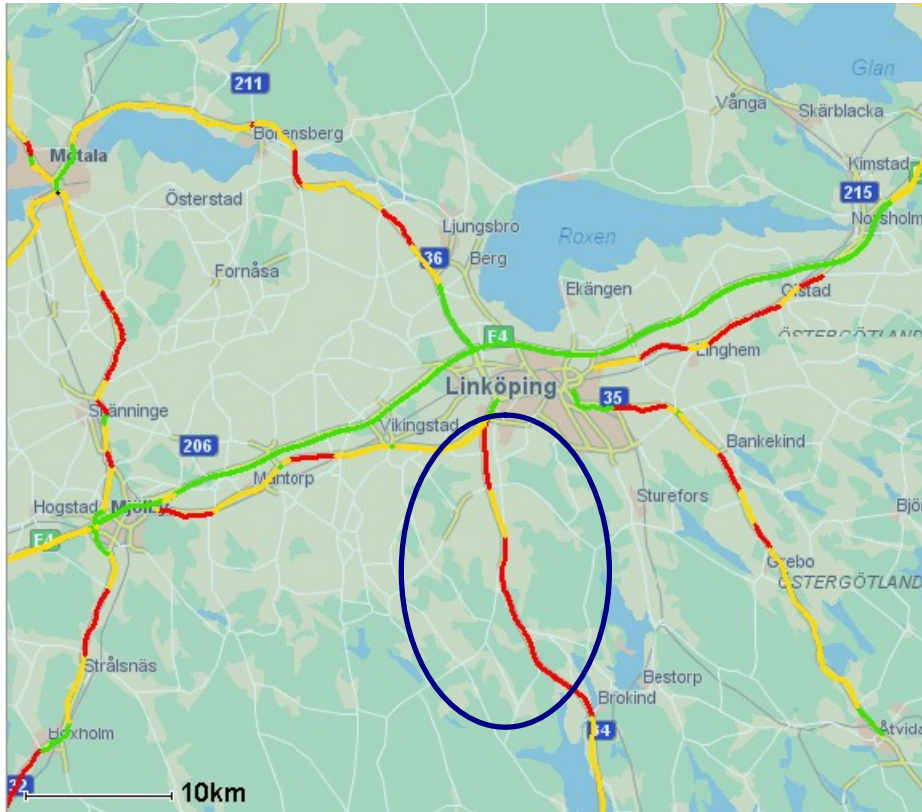




Motormännen

## Östergötland – Linköping

Rv 34

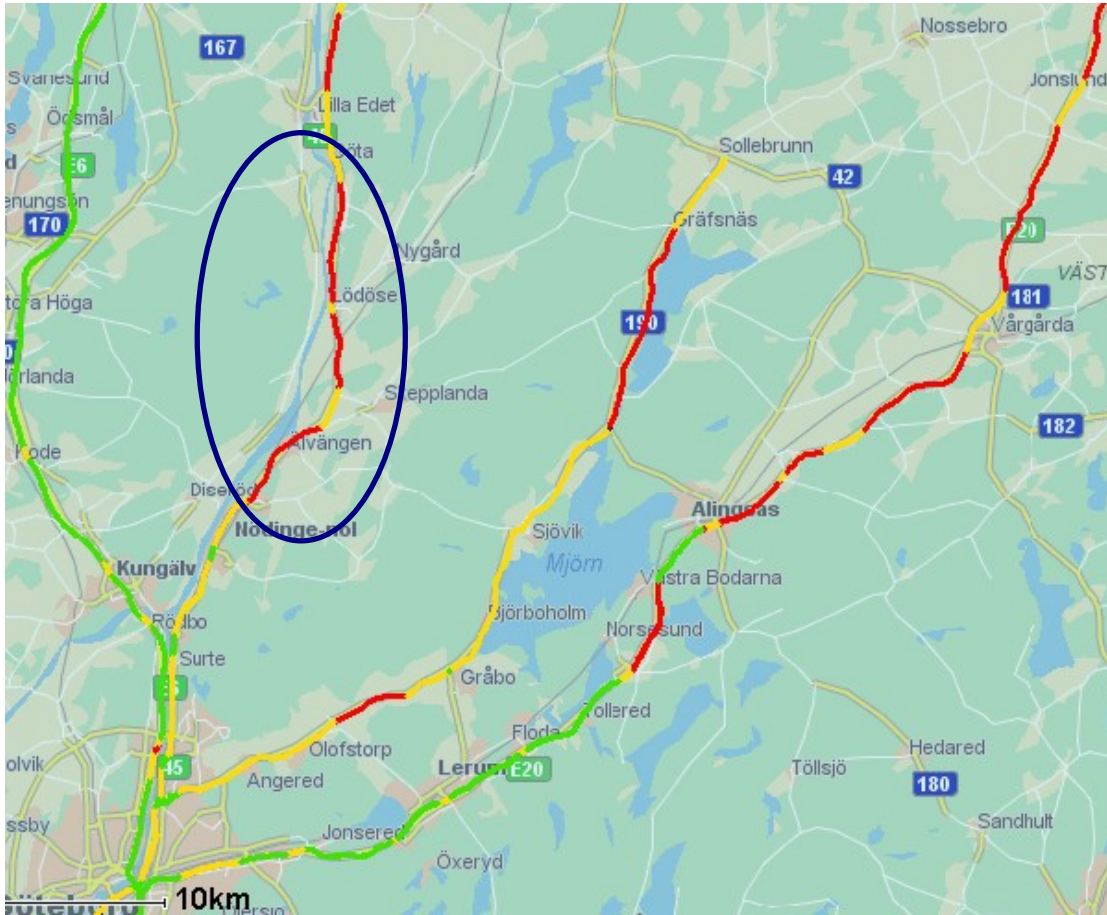




Motormännen

## Västra Götaland – Göteborg

E 45

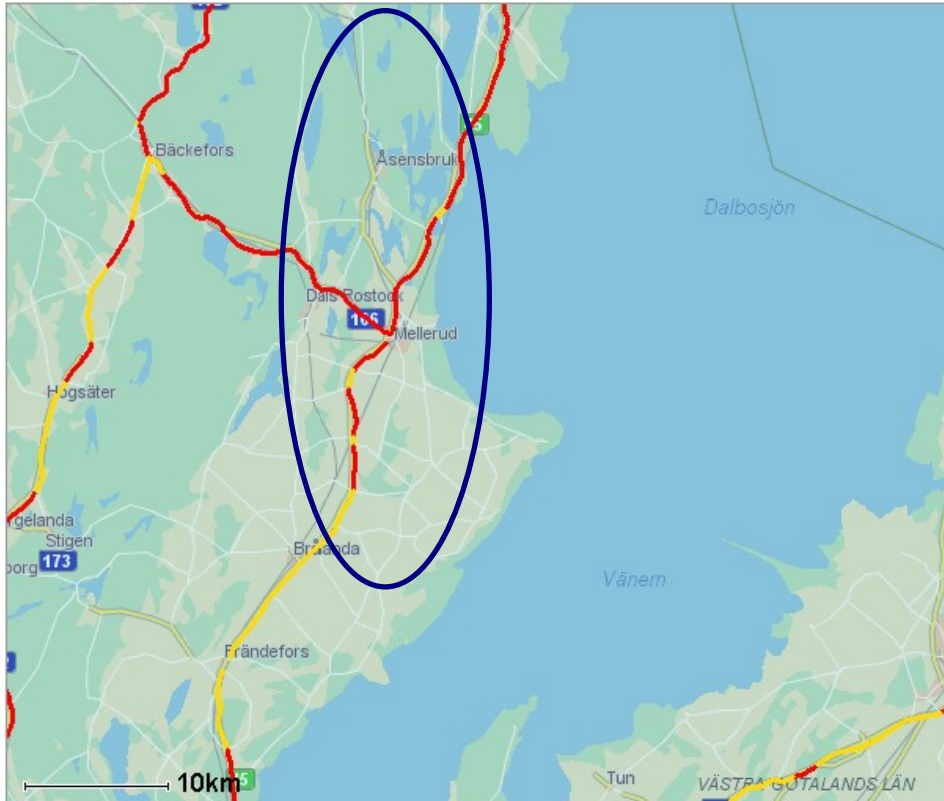




Motormännan

## Västra Götaland –Mellerud

E 45

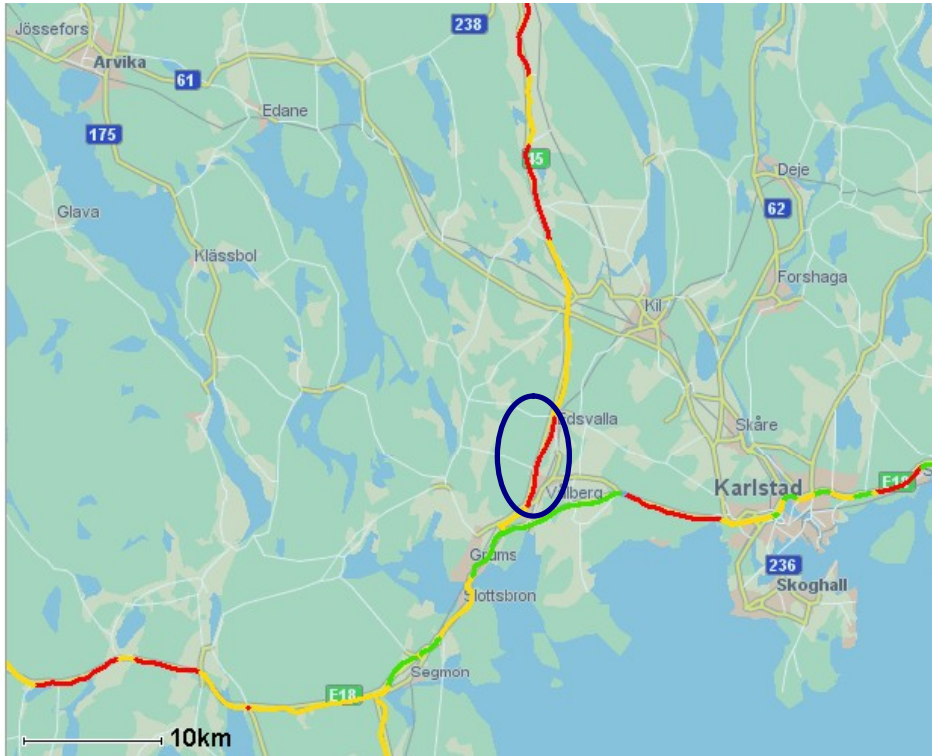




Motormännen

## Värmland – Karlstad

E 45

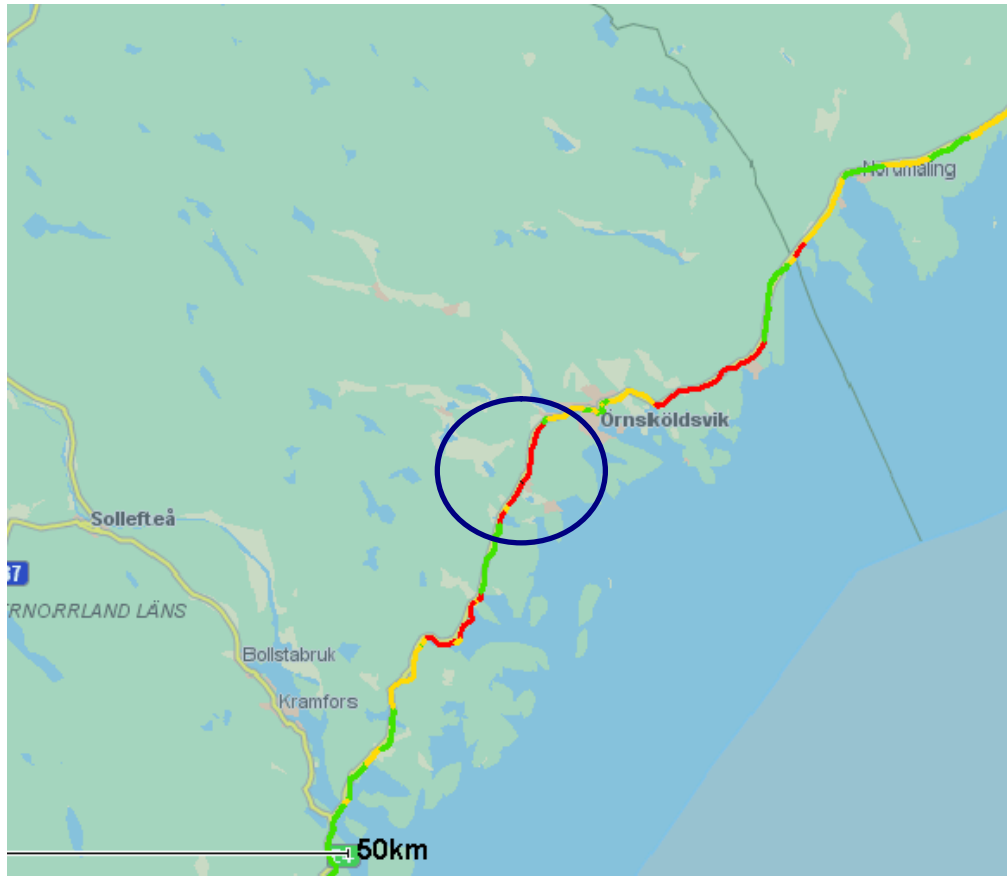




Motormännen

## Västernorrland – Örnsköldsvik

E 4



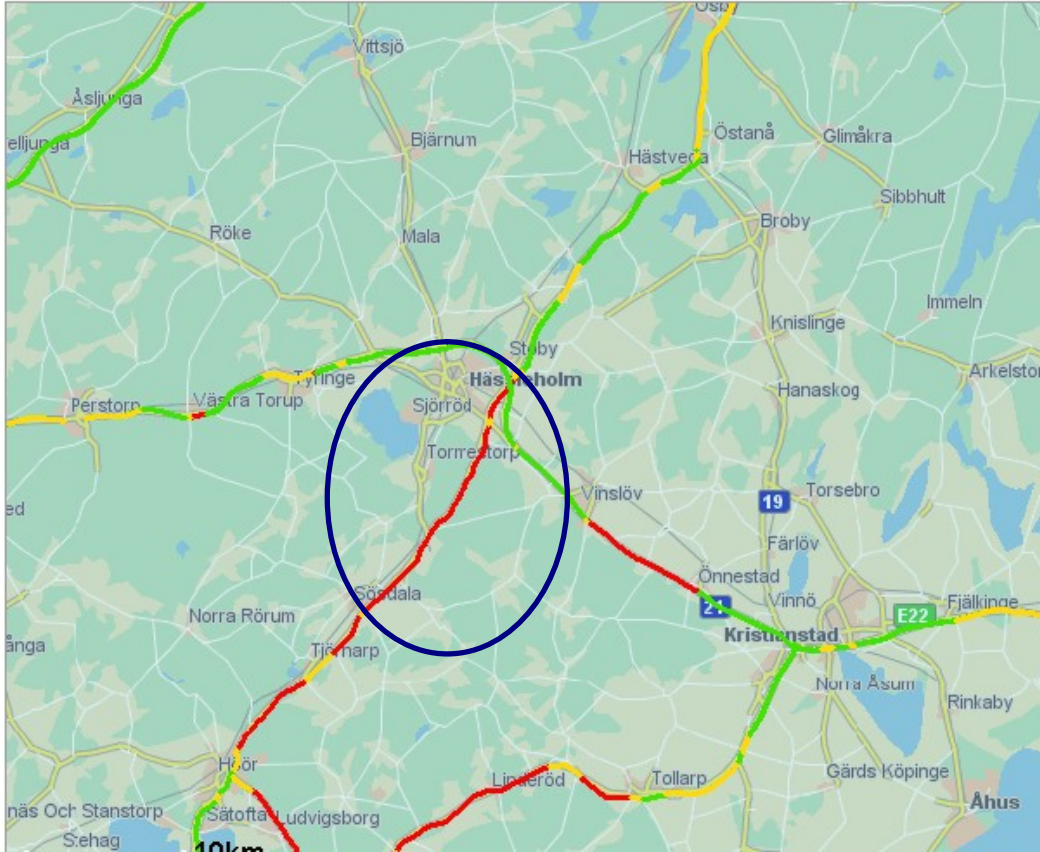
© 2014 Motormännen. All rights reserved. Foto: P & D. Riksvägar. Kartor: Tomtekartor. 1 900 111 55



Motormännen

## Skåne – Kristianstad

Rv 23





Motormännens

## Stockholm – Vaxholm

Lv 274

